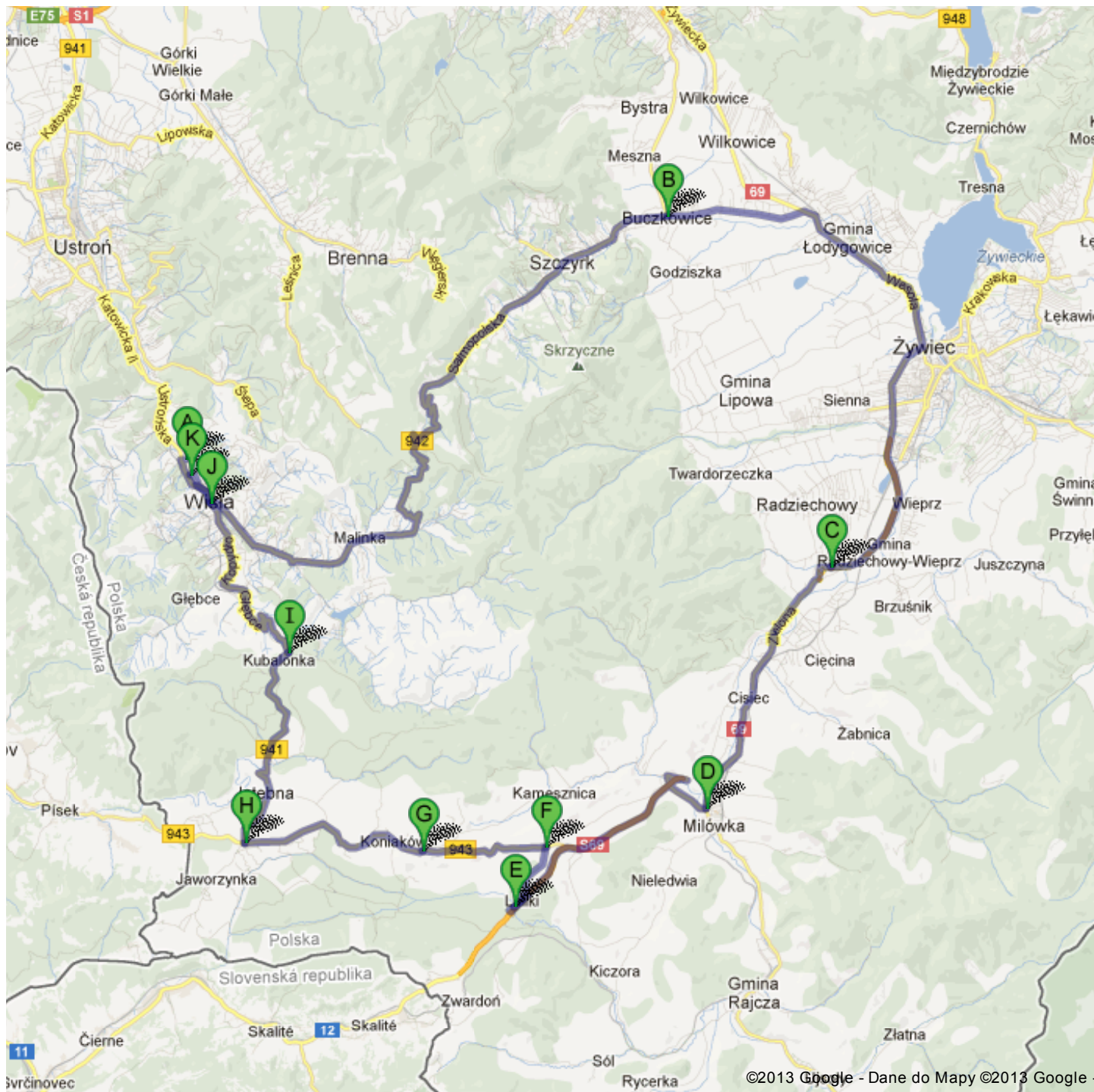




Wskazówki dotyczące dojazdu do Nieznana droga

96,4 km – około 1 godzina 54 min

Trasa przejazdu VI Ogólnopolskiego Złotu Motocyklowego Służb Mundurowych







 Wodna

	1. Kieruj się Wodna na południowy zachód w stronę Ustrońska	jedź 130 m ogółem 130 m
	2. Skręć w lewo w Ustrońska	jedź 120 m ogółem 250 m
	3. Kontynuuj wzdłuż Kolejowa 1 min — informacje	jedź 950 m ogółem 1,2 km
	4. Kontynuuj wzdłuż 1 Maja 1 min — informacje	jedź 650 m ogółem 1,9 km
	5. Skręć w lewo w Wyzwolenia 5 min — informacje	jedź 3,5 km ogółem 5,4 km
	6. Skręć w lewo w Malinka 11 min — informacje	jedź 8,5 km ogółem 13,9 km
	7. Kontynuuj wzdłuż Trasa 942 14 min — informacje	jedź 10,4 km ogółem 24,3 km
	8. Skręć w prawo w Beskidzka 3 min — informacje	jedź 2,7 km ogółem 26,9 km
	9. Kontynuuj wzdłuż Wiślańska/Trasa 942 1 min — informacje	jedź 1,2 km ogółem 28,1 km
	10. Wjedź na rondo	jedź 15 m ogółem 28,1 km

Ogółem: **28,1 km** – około **38 min**

 Nieznana droga

ogółem 0,0 km

	11. Kieruj się na północny wschód w stronę Wyzwolenia	jedź 19 m ogółem 19 m
	12. Zjedź z ronda na Wyzwolenia 1 min — informacje	jedź 700 m ogółem 700 m
	13. Skręć ostro w lewo, pozostając na Wyzwolenia 6 min — informacje	jedź 3,8 km ogółem 4,5 km
	14. Skręć w prawo w Trasa 69 7 min — informacje	jedź 6,2 km ogółem 10,7 km
	15. Na rondzie pierwszy zjazd w S69 6 min — informacje	jedź 8,7 km ogółem 19,4 km

Ogółem: **19,4 km** – około **20 min**

 S69


ogółem 0,0 km















	16. Kieruj się na zachód	jedź 750 m ogółem 750 m
	17. Na rondzie pierwszy zjazd w Trasa 69 Przejedź przez 1 rondo 9 min — informacje	jedź 8,6 km ogółem 9,4 km

Ogółem: **9,4 km** – około **10 min**

 Jana Kazimierza/Trasa 69

ogółem 0,0 km

	18. Kieruj się na południowy zachód w stronę Grunwaldzka/Trasa 69	jedź 13 m ogółem 13 m
	19. Zjedź z ronda na Grunwaldzka/Trasa 69 2 min — informacje	jedź 1,7 km ogółem 1,8 km

	20. Skręć w prawo w Trasa 69 55 s — informacje	jedź 850 m ogółem 2,6 km
	21. Kontynuuj wzdłuż S69 5 min — informacje	jedź 7,3 km ogółem 9,9 km
	22. Zjedź	jedź 180 m ogółem 10,1 km
	23. Na rondzie drugi zjazd	jedź 81 m ogółem 10,2 km
		Ogółem: 10,2 km – około 9 min
	Nieznana droga	ogółem 0,0 km
	24. Kieruj się na wschód w stronę Trasa 943 2 min — informacje	jedź 2,4 km ogółem 2,4 km
		Ogółem: 2,4 km – około 2 min
	Nieznana droga	ogółem 0,0 km
	25. Kieruj się na Trasa 943 na zachód 4 min — informacje	jedź 4,2 km ogółem 4,2 km
		Ogółem: 4,2 km – około 4 min
	Trasa 943	ogółem 0,0 km
	26. Kieruj się na Trasa 943 na zachód 6 min — informacje	jedź 6,4 km ogółem 6,4 km
	27. Wjedź na rondo	jedź 15 m ogółem 6,5 km
		Ogółem: 6,5 km – około 7 min
	Nieznana droga	ogółem 0,0 km
	28. Kieruj się na zachód w stronę Trasa 943	jedź 68 m ogółem 68 m
	29. Zjedź z ronda na Trasa 941 8 min — informacje	jedź 7,5 km ogółem 7,6 km
		Ogółem: 7,6 km – około 9 min
	Trasa 941	ogółem 0,0 km
	30. Kieruj się Trasa 941 na północny wschód w stronę Głębce 10 min — informacje	jedź 7,5 km ogółem 7,5 km
		Ogółem: 7,5 km – około 10 min
	1 Maja	ogółem 0,0 km
	31. Kieruj się 1 Maja na północny zachód w stronę Wyzwolenia 2 min — informacje	jedź 700 m ogółem 700 m
	32. Skręć łagodnie w prawo, pozostając na 1 Maja	jedź 71 m ogółem 800 m
	33. Skręć w prawo w Olimpijska	jedź 77 m ogółem 850 m
	34. Skręć w pierwszą w lewo 1 min — informacje	jedź 350 m ogółem 1,2 km
	35. Skręć w lewo Miejsce docelowe będzie po prawej stronie	jedź 69 m ogółem 1,3 km
		Ogółem: 1,3 km – około 5 min



Nieznana droga

Te wskazówki dojazdu służą tylko do planowania podróży. Faktyczna trasa dojazdu może się różnić w wyniku robót drogowych, korków, pogody lub innych zdarzeń i należy wziąć te czynniki pod uwagę przy planowaniu podróży. Należy przestrzegać wszystkich znaków i wiadomości dotyczących ustalonej trasy.

Dane do Mapy ©2013 Google

Wskazówki są niepoprawne? Odszukaj tę trasę na stronie mapy.google.pl i kliknij link „Zgłoś problem” u dołu po lewej stronie.